

Manual de Usuario

Plataforma GeoWeb para Ubicación de Negocios



Contenido

Presentación de la Plataforma	3
Mapa de Sitio	4
Qué es Ruuya?	4
Nuestros Productos	5
Blog	6
Tutoriales	6
Ingreso a la Plataforma	7
Login	7
Registro	7
Resetear Password	10
Rol de Usuario	11
Dashboard Principal	12
Visor	13
Evaluar una nueva Ubicación	13
Selección de Capas	13
Prioridad de Capas	14
Interfaz	15
Procesar Capas	17
Rol de Administrador	19
Panel de Control	19
Control de Organizaciones	19
Ver Detalle de la Organización	20
Modificar Organización	21
Control de Usuarios	21
Consultar Usuarios	22
Ver Detalle de Usuario	22
Haremos click en el icono de Opciones, y posteriormente en DETALLE.	22
Autorizar Usuario	23

Presentación de la Plataforma

Al entrar a ruuya.com.mx, hay una bienvenida con un vídeo que da a conocer el proyecto:



Después de haber visto el vídeo y cerrarlo, es posible interactuar con la página de bienvenida:



La primera vez se le pedirá al usuario que autorice el aviso de privacidad, el cuál puede leer al presionar sobre SABER MÁS:

RUUYA Mapa de Sitio ¿Qué es RUUYA? Nuestros Productos Blog Noticias [Regístrate](#)

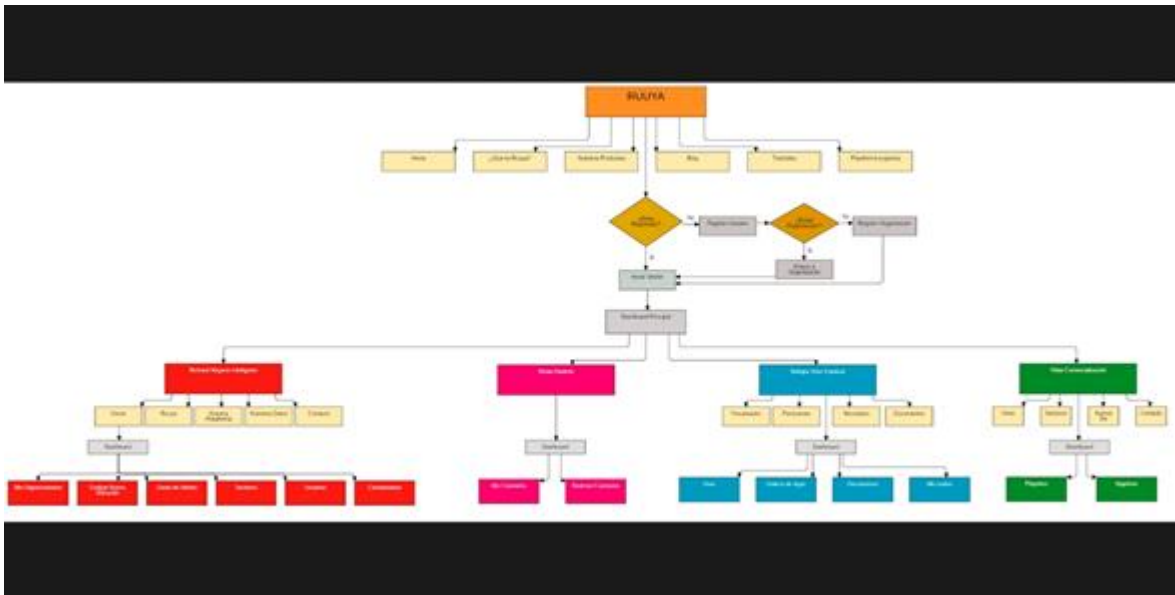
POLITICA DE PRIVACIDAD

De conformidad con lo previsto en la Ley Federal de Protección de Datos Personales en Posesión de los Particulares (en lo sucesivo denominada como "la Ley"), nos permitimos solicitarle leer cuidadosamente los Términos y Condiciones contenidas en este documento, ya que la simple opción que haga de sus datos Personales o Datos Sensibles constituye la aceptación de estas Términos y Condiciones:

- 1. CIBITROSO** será responsable de los datos personales de conformidad a lo dispuesto por la fracción I del artículo 16 de la Ley, con domicilio Conkey 137, Colonia Lomas de Pedernales, Del. Tlalpan, C.F. 14240, en la Ciudad de México, tel: (55) 26152289, es responsable de recibir sus datos personales, del uso que se le dé a los mismos y de su protección.
- Los términos "Datos Personales" y "Datos Sensibles" tendrán el significado que se les atribuye en el artículo 3 de la Ley.
- Los Datos Personales y/o Datos Sensibles que usted pueda proporcionar al Responsable tendrán el uso que en firma manifiesta pero no limitados a describir o caracterizar su información personal será utilizado para proveer los servicios y productos que ha solicitado, así como informarle sobre cambios en los mismos y evaluar la calidad del servicio que le brindamos. Para la finalidad antes mencionada, requerimos obtener los siguientes datos personales: nombre, apellido, nombre de la Empresa/Sitio, correo electrónico y dirección considerándose como sensible según la Ley Federal de Protección de Datos Personales en Posesión de los Particulares.
- Una vez que usted entregue al Responsable sus Datos Personales o Datos Sensibles, le manifestamos que estos serán conservados en diferentes medios seguros que la tecnología permita, cuyo acceso estará limitado solamente a las personas físicas y/o morales con la que el Responsable tenga alguna relación jurídica. El Responsable contará con las medidas de seguridad que considere adecuadas para proteger el uso de sus Datos Personales y/o Datos Sensibles por parte de terceros no autorizados. En caso de requerimiento de alguna autoridad, los datos Personales y/o Datos Sensibles podrán ponerse a disposición de estas, dentro del estricto cumplimiento a la Ley.
- El tratamiento de sus datos Personales, que se han puesto a disposición del Responsable bajo cualquier forma o circunstancia, de conformidad con los presentes términos y condiciones, por lo que desde este momento se entiende que usted autoriza expresamente al Responsable para tal efecto, hasta en tanto usted manifieste su oposición mediante alguno de los medios que indica la Ley.
- Dado que usted en todo momento el acceso a sus Datos Personales y/o Datos Sensibles, ya sea para solicitar su modificación, cancelación u oposición de conformidad con lo dispuesto en la Ley, en forma escrita, electrónica, telefónica o dirigiendo su mensaje a la dirección contacto@ruuya.com.mx o visitar nuestra página de Internet ruuya.com.mx según corresponda. Para lo anterior, deberá hacernos saber fehacientemente los Datos Personales y/o Datos Sensibles que usted desea sean modificados, cancelados o revocados, así como el propósito para el cual los aportó y el nombre del Responsable a quien se los entregó y en general cumplir los requisitos mencionados en el art 29 de la Ley.
- Tratándose de sus Datos Sensibles, usted tendrá derecho a que el Responsable le informe sobre cualquier transferencia que llegue a efectuar de los mismos a cualquier tercero, y para ello le será notificada tal acción por cualquier medio, ya sea escrito, telefónico, electrónico, óptico, acústico, visual o cualquier otro que la tecnología permita otorgar a lo futuro. De darse el caso, usted tendrá derecho a oponerse a ella, debiendo seguir el proceso mencionado en el punto inmediato anterior.
- En el caso de que el Responsable requiera usar sus Datos Personales y/o Datos Sensibles con fines diferentes a los señalados en el presente Aviso de Privacidad, contactará con usted ya sea en forma escrita, telefónica,

Mapa de Sitio

Al presionar sobre la opción MAPA DE SITIO en la barra de navegación, se mostrará un diagrama indicando como se puede mover el usuario dentro de la plataforma:



Qué es Ruuya?

Al presionar sobre la opción ¿QUÉ ES RUUYA? en la barra de navegación, se desplazará la página hasta la sección dónde se describe a la plataforma:



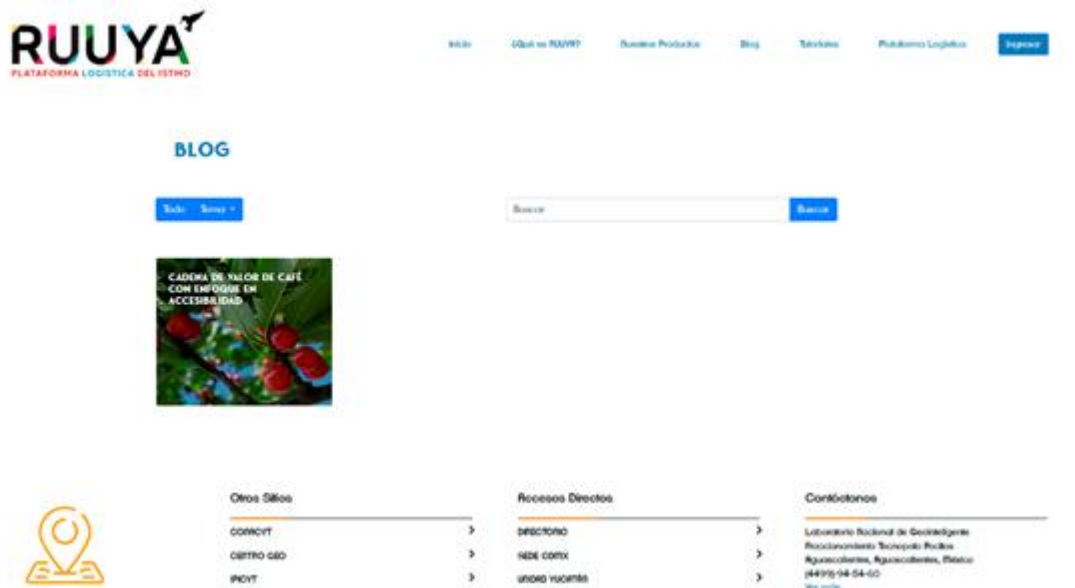
Nuestros Productos

Al presionar sobre la opción NUESTROS PRODUCTOS en la barra de navegación, se desplazará la página hasta la sección dónde se muestran los diferentes productos que conforman a la plataforma:



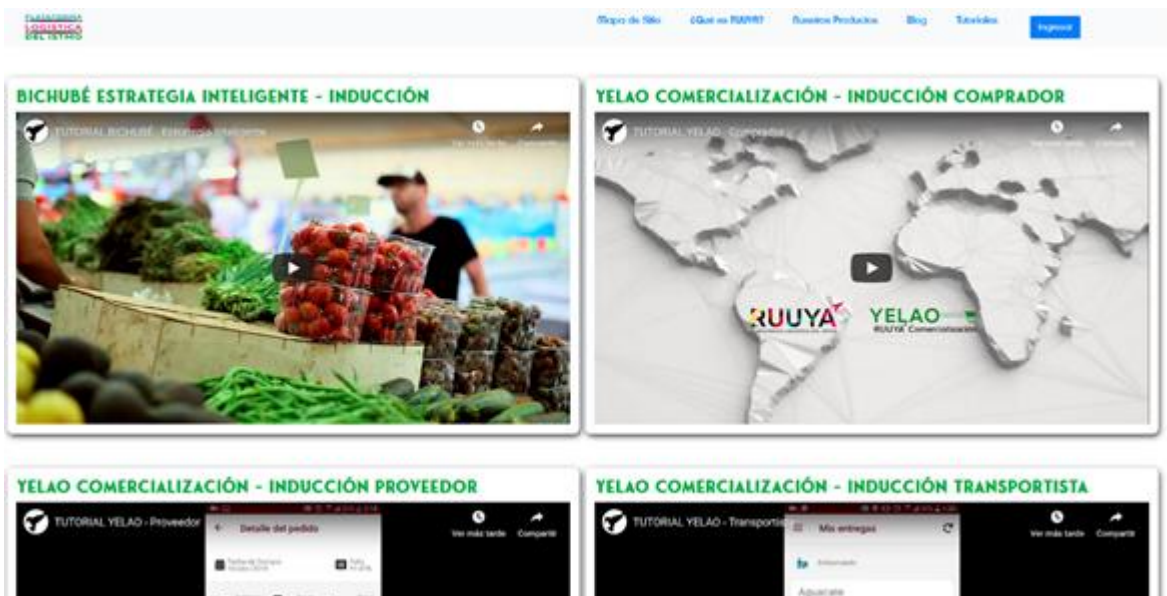
Blog

Al presionar sobre la opción BLOG en la barra de navegación, se mostrará un blog con artículos de interés de la plataforma:



Tutoriales

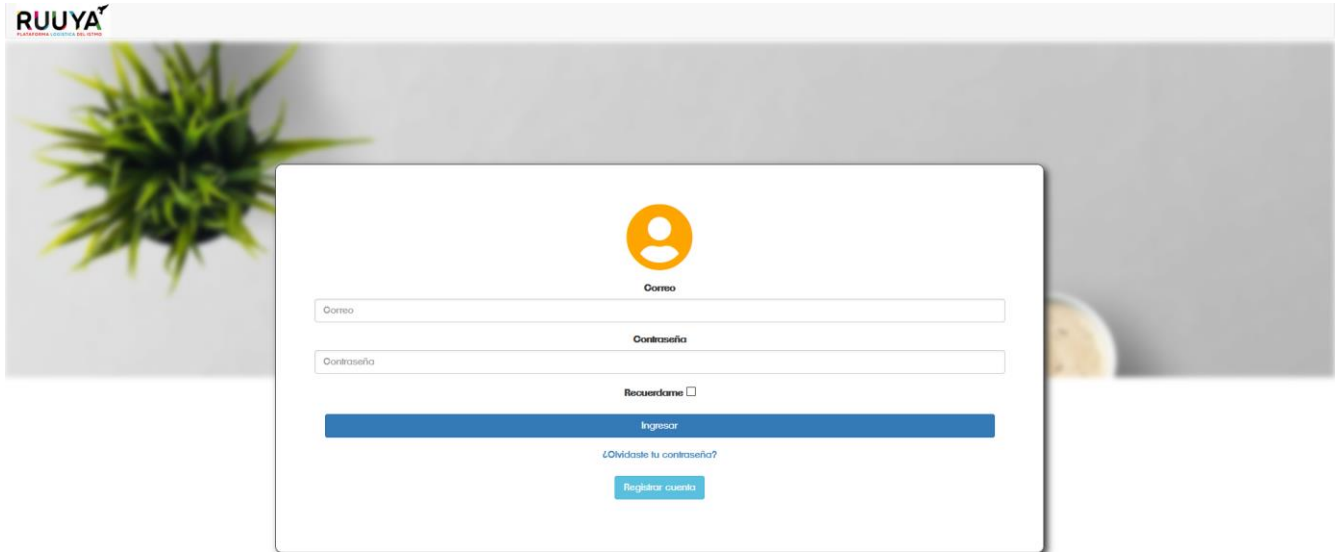
Al presionar sobre la opción TUTORIALES en la barra de navegación, se mostrará una página con vídeos explicando cómo usar cada producto de la plataforma:




Ingreso a la Plataforma

Login

Proporciona tus credenciales para ingresar al sistema, solo basta con ingresar USUARIO, CONTRASEÑA y dar click en INGRESAR.



RUUYA
PLATAFORMA GEOWEB PARA UBICACIÓN DE NEGOCIOS


Correo

Contraseña

Recordarme

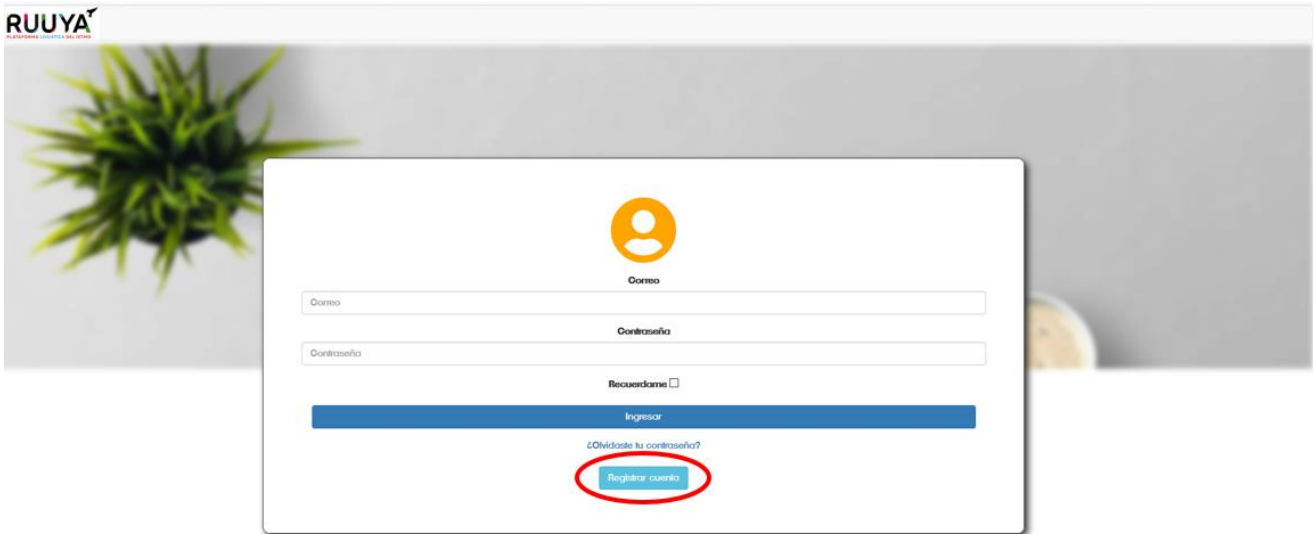
Ingresar

[¿Olvidaste tu contraseña?](#)

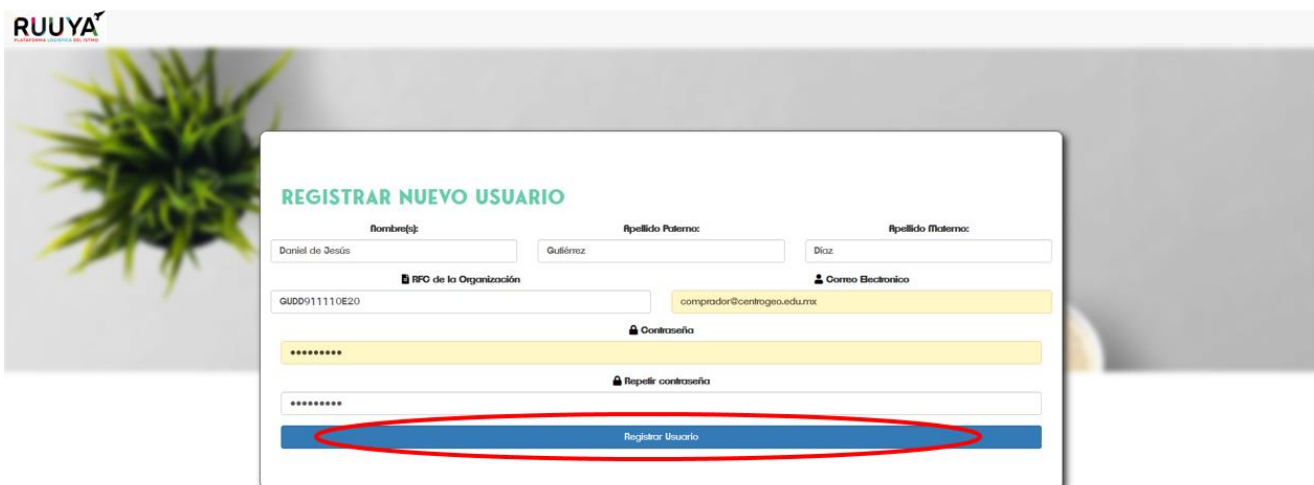
[Registrar cuenta](#)

Registro

Si no contamos con una cuenta, es posible registrarnos como usuarios haciendo click en el botón REGISTRAR

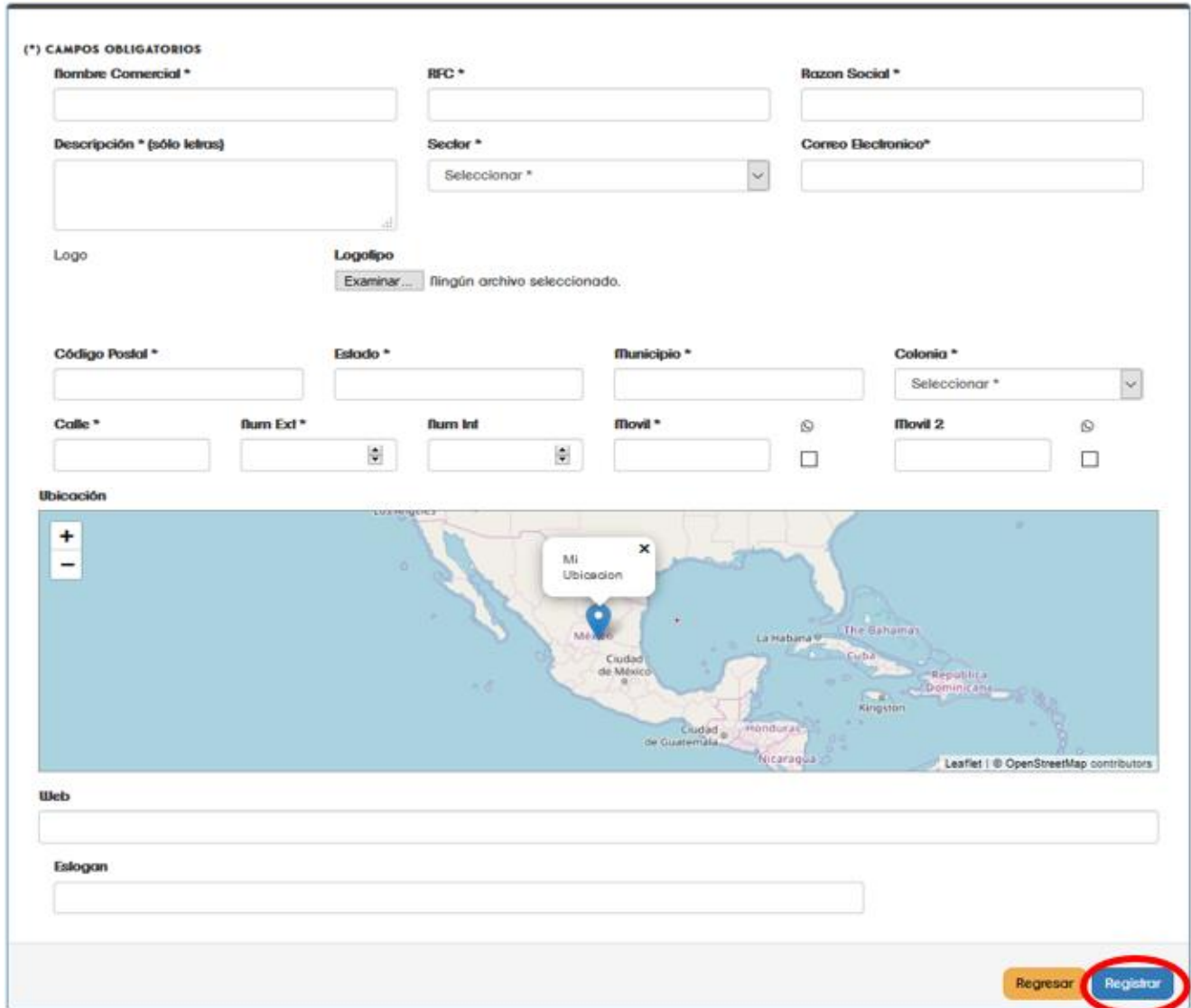


Una vez hecho click, nos mostrará la siguiente pantalla, aquí nos solicitará el NOMBRE CON APELLIDOS, el RFC de la organización, un CORREO ELECTRÓNICO, una CONTRASEÑA y la CONFIRMACIÓN DE CONTRASEÑA.



La CONTRASEÑA es necesario que cuente con mínimo 6 caracteres, entre ellos una MAYUSCULA, una MINUSCULA y un CARACTER ESPECIAL. (Ej. 123456Jj.)

Una vez creado el usuario, nos solicitará los datos de la organización a la que pertenecemos.



(*) CAMPOS OBLIGATORIOS

Nombre Comercial *

RFC *

Razon Social *

Descripción * (sólo letras)

Sector *

Correo Electronico*

Logo

Logotipo ningún archivo seleccionado.

Código Postal *

Estado *

Municipio *

Colonia *

Calle *

Num Ext *

Num Int

Movil *

Movil 2

Ubicación

Web

Eslogan

Se llenarán los campos antes solicitados y haremos click en REGISTRAR.

El sistema solicitará los productos que deseemos activar, por default se encuentra cargada la plataforma Bichubé.

RUUYA
PLATAFORMA LOGÍSTICA DEL ISTMO

SELECCIONA LOS SERVICIOS A LOS QUE DESEAS ACCESAR

<input checked="" type="checkbox"/> Bichubé (RUUYA Estrategia Inteligente) ⓘ	<input checked="" type="checkbox"/> Belegui (RUUYA Visor Espacial) ⓘ	<input type="checkbox"/> Resiu (RUUYA Rastreo) ⓘ
<input type="checkbox"/> Veloo (RUUYA Comercialización) ⓘ		

[Regresar](#) [Registrar](#)

Si deseamos algún otro producto, solo es necesario hacer click sobre el producto deseado y dar click en REGISTRAR.

RUUYA
PLATAFORMA LOGÍSTICA DEL ISTMO

ENHORABUENA!, AHORA ERES PARTE DE LA FAMILIA RUUYA

Nuestros administradores están validando todos los datos para que comiences a disfrutar de nuestros servicios, por tu seguridad en RUUYA verificamos que todos nuestros usuarios sean reales.

En breve te avisaremos cuando tu usuario se encuentre activado.

GRACIAS POR CONFIAR EN RUUYA

Listo, ahora ya tienes la cuenta registrada y sólo se esperará la activación del usuario para comenzar a utilizar la plataforma.

Observaciones: El usuario por default administrador cuenta con las siguientes credenciales:

correo: admin@centrogeo.edu.mx

password: 123456Gg.

Resetear Password

Si no contamos con la contraseña previamente registrada, es posible solicitar el reinicio de la misma accediendo al panel de RESETEAR CONTRASEÑA ubicado en el LOGIN con un texto denominado “¿OLVIDASTE TU CONTRASEÑA?”.



The screenshot shows the password recovery interface for RUUYA. At the top center is the RUUYA logo with the tagline 'PLATAFORMA LOGÍSTICA DEL ISTMO'. Below the logo, the heading 'RECUPERAR CONTRASEÑA' is displayed. Underneath, there is a radio button labeled 'Correo Electronico' which is selected. A text input field is provided for entering the email address. At the bottom of the form is a blue button labeled 'Recuperar contraseña'.

Ingresamos el correo electrónico y hacemos click en RECUPERAR CONTRASEÑA.

Recibiremos en nuestro correo un link para resetear la contraseña que deberá contar con las mismas restricciones del registro del usuario.

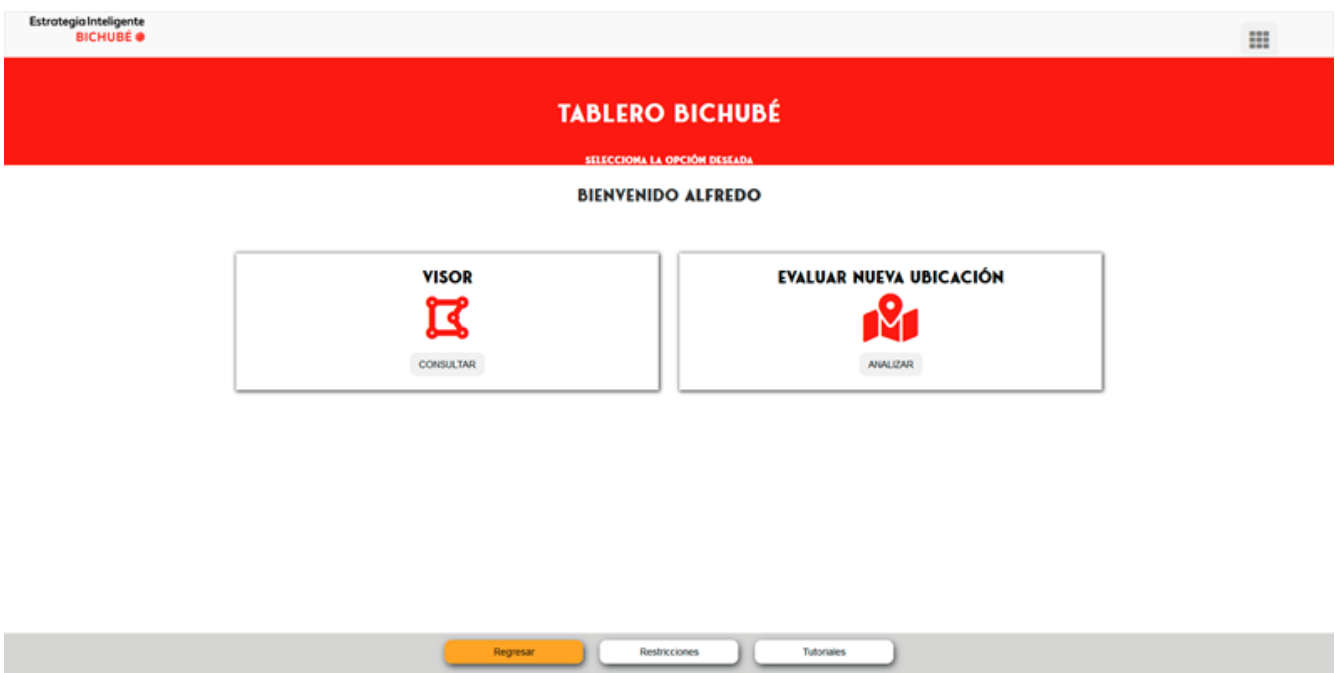
Rol de Usuario

Dashboard Principal

Al iniciar sesión, el usuario verá en pantalla un tablero con todos los productos de la plataforma de los cuales hace uso su organización:



Al presionar sobre la opción ESTRATEGIA INTELIGENTE en el tablero, se mostrará en pantalla el tablero correspondiente a este producto:



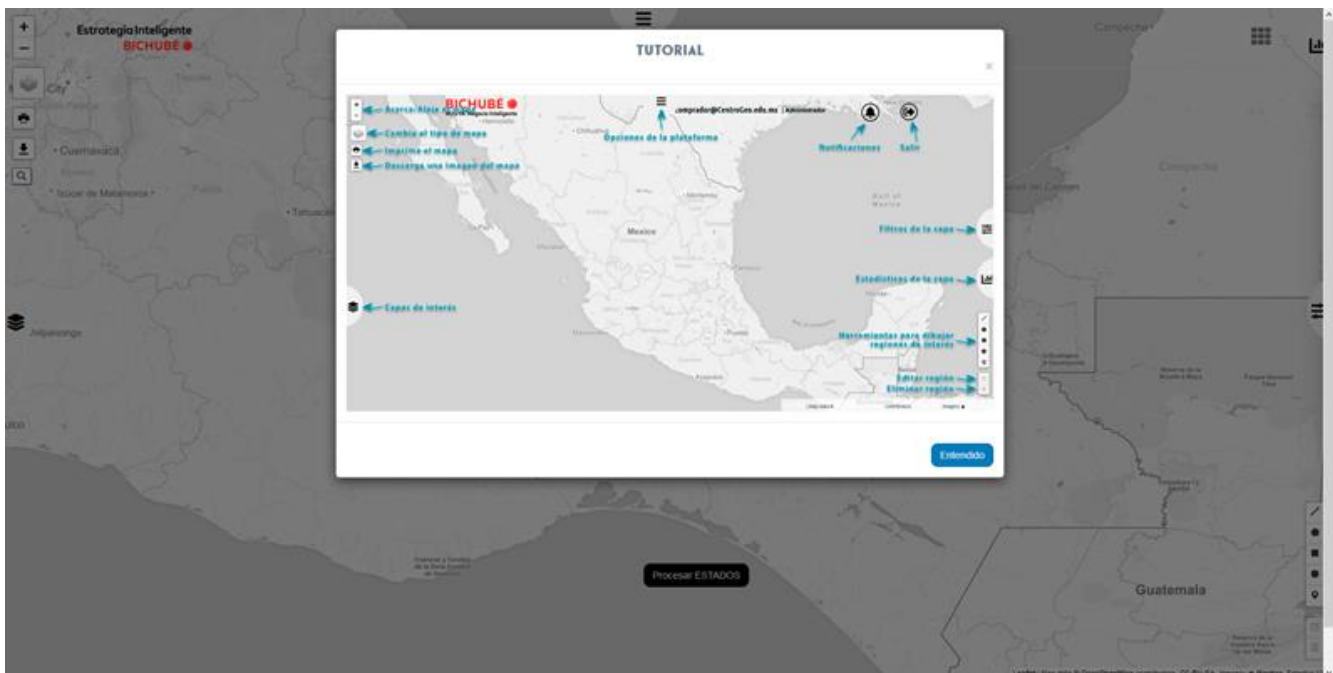
Visor

El visor es una herramienta ajena a la Plataforma GeoWeb utilizada para visualizar las capas de información elaboradas como resultado de investigaciones de la zona. Aquí podrá visualizar capas y descargarlas.



Evaluar una nueva Ubicación

Al presionar sobre la opción **EVALUAR NUEVA UBICACIÓN** en el tablero, se mostrará un tutorial para describir los pasos siguientes que deberá efectuar el usuario:



Selección de Capas

Después de cerrar el TUTORIAL, se mostrarán todas las CATEGORÍAS soportadas por la plataforma y ordenadas por afinidad:

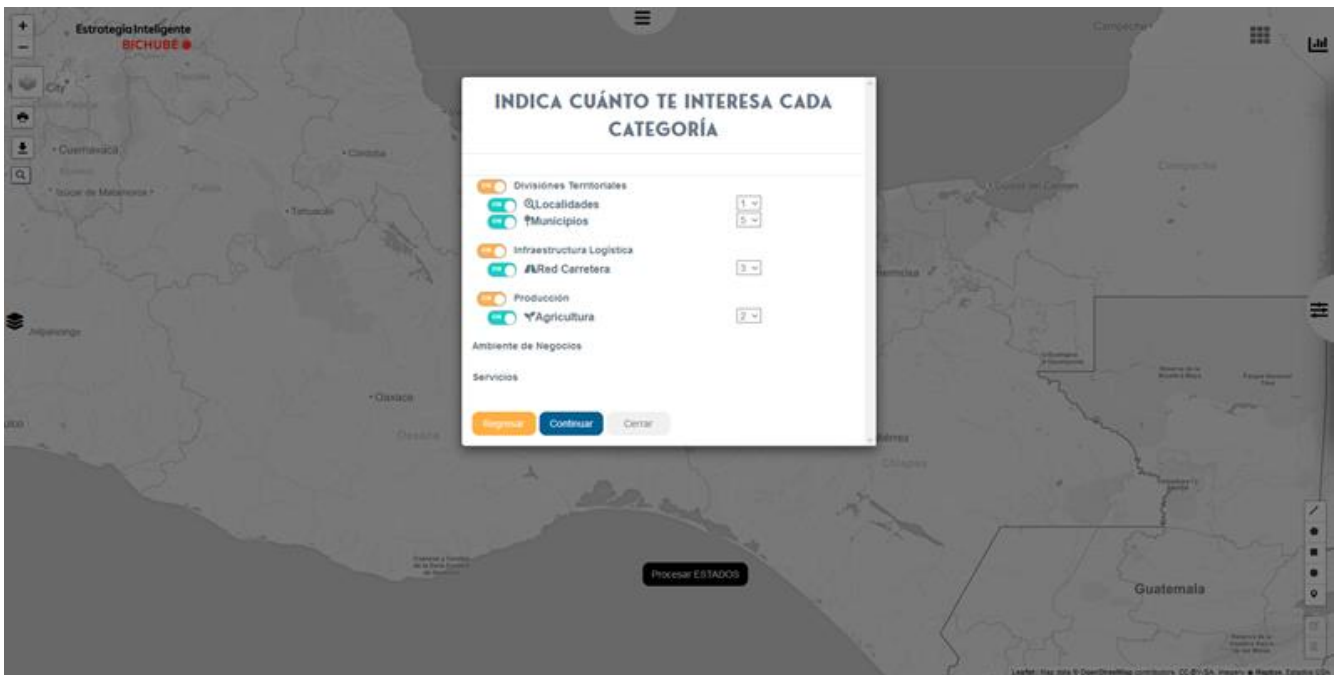


Prioridad de Capas

El usuario deberá seleccionar las CATEGORÍAS que sean de interés para él:



A continuación, el usuario debe priorizar las CATEGORÍAS que filtró de acuerdo a la relevancia que representan para él, siendo 1 el valor más importante:



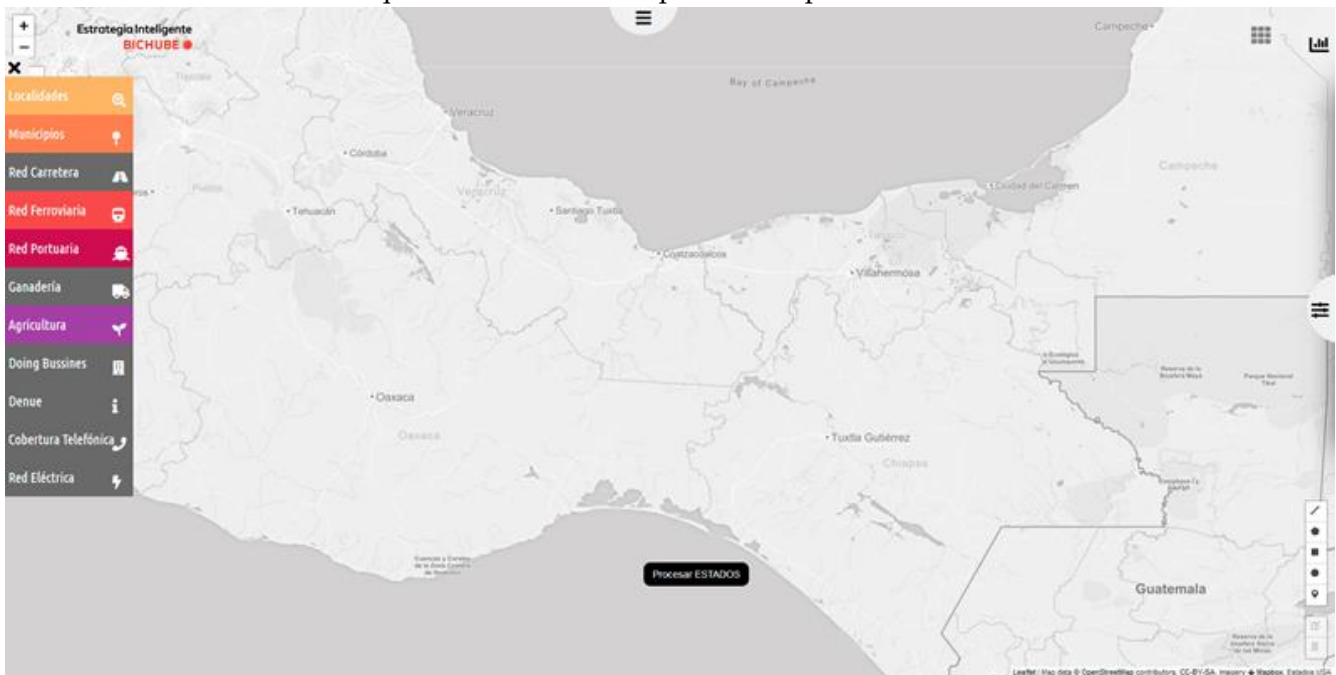
Interfaz

En este punto el usuario ya puede comenzar a trabajar con sus criterios especificados, mostrando el mapa con un enfoque al Istmo de Tehuantepec:

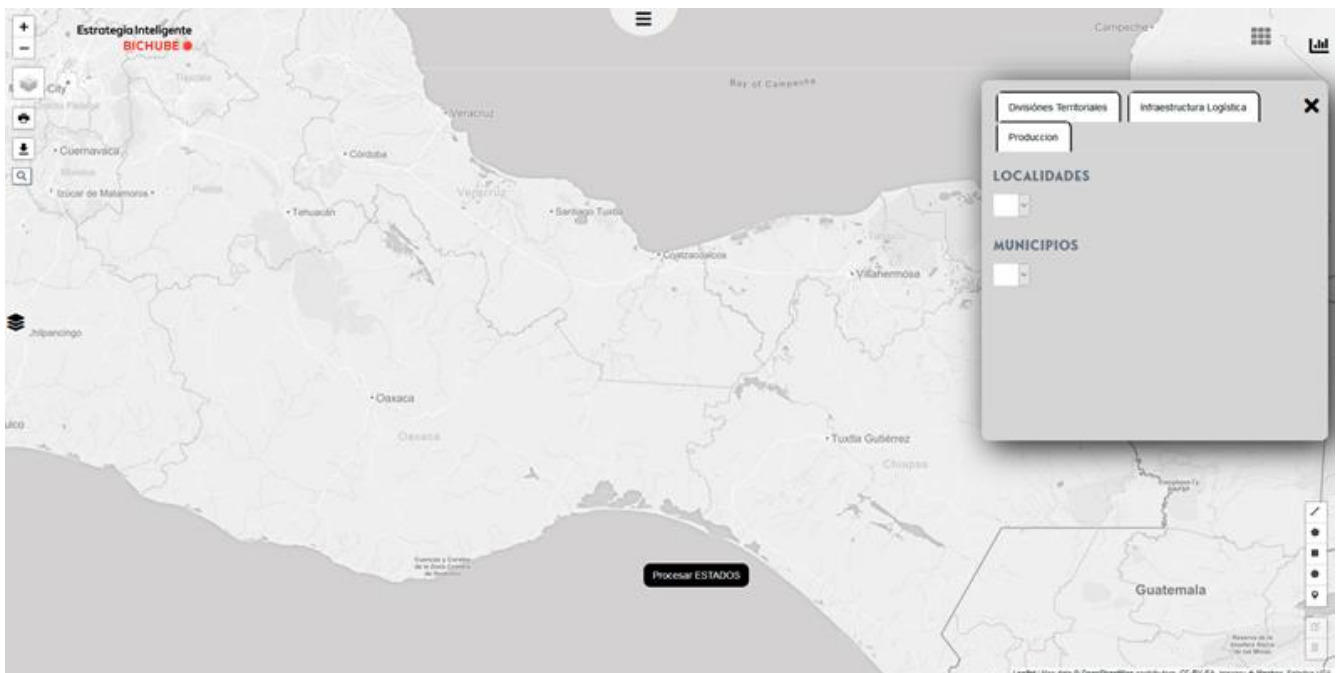


Plataforma GeoWeb para Ubicación de Negocios

Del lado izquierdo podrá desglosar las CATEGORÍAS seleccionables mostrándose con un color distinto las CATEGORÍAS que el usuario había priorizado previamente:

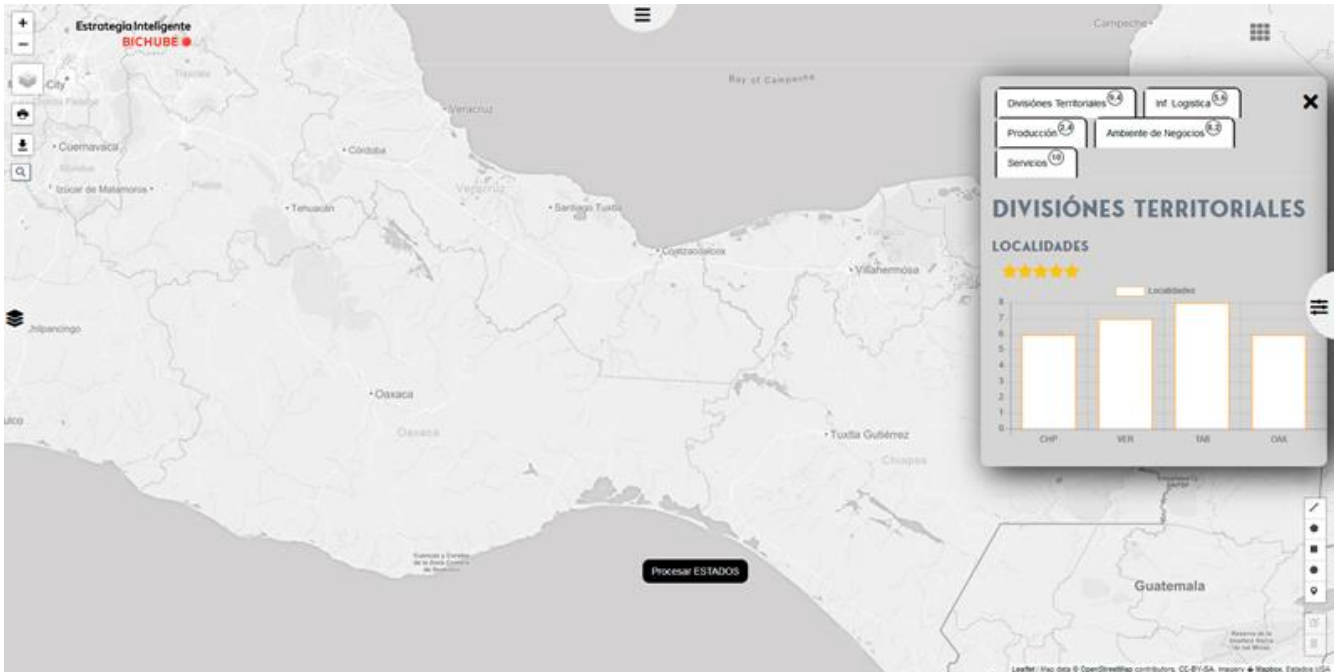


Del lado izquierdo podrá desglosar SUBFILTROS para cada CATEGORÍA priorizada previamente:

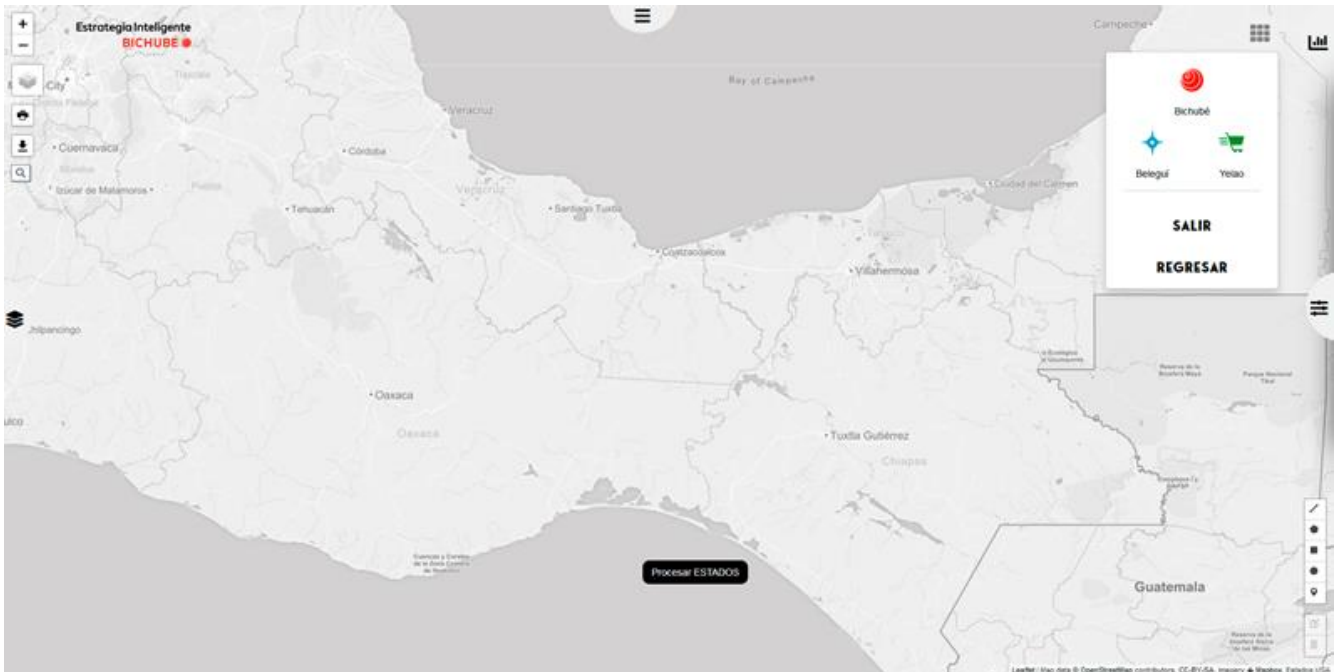


Del lado izquierdo podrá desglosar ESTADÍSTICAS para cada CATEGORÍA priorizada previamente:

Plataforma GeoWeb para Ubicación de Negocios

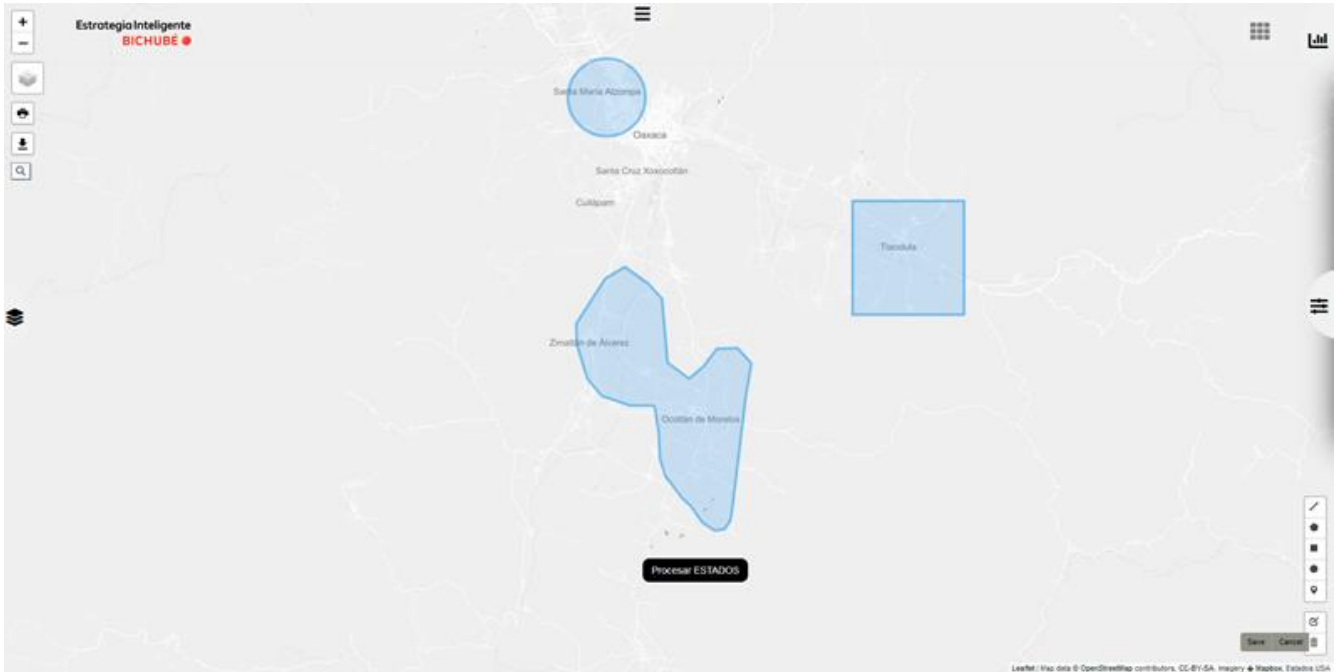


En la esquina superior derecha podrá desglosar un menú para navegar entre los productos de la plataforma y la opción para SALIR de la misma:

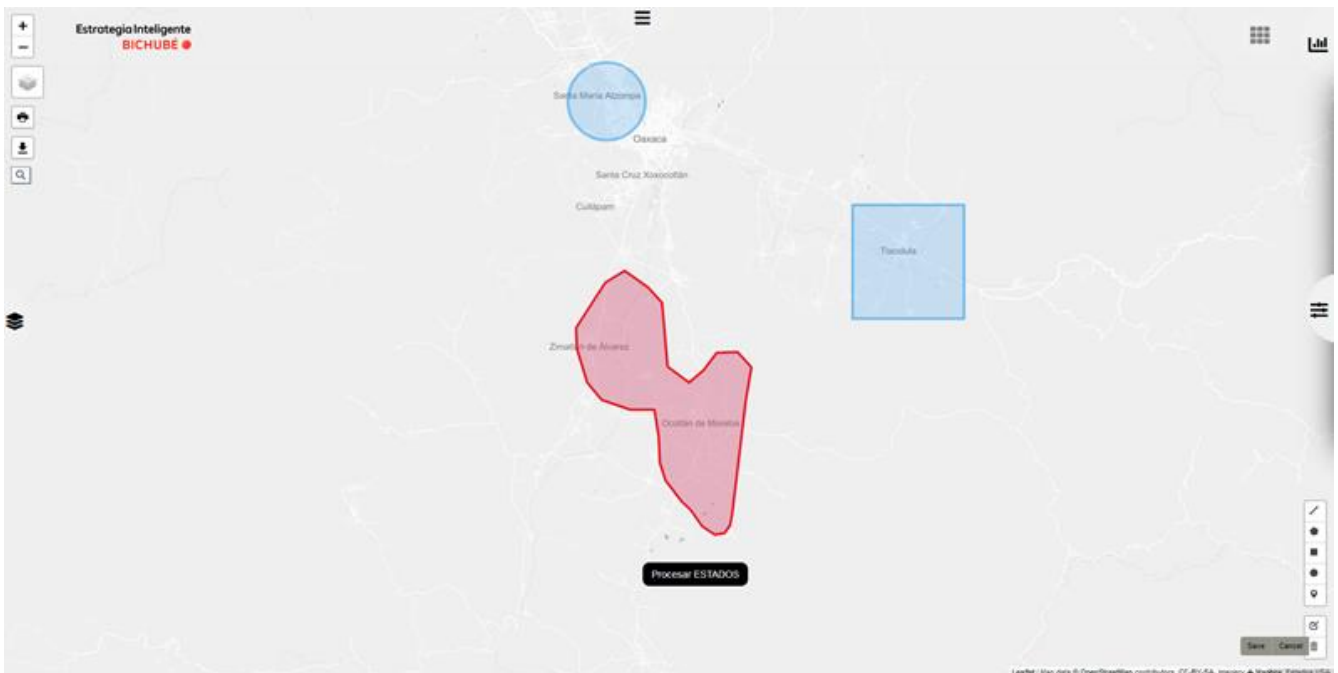


Procesar Capas

En la esquina inferior derecha se encuentran los controles para dibujar líneas, n-polígonos, cuadrados, círculos y puntos sobre el mapa y con ellos indicar las áreas de interés para el usuario:



Cabe mencionar que al menos deberá dibujar tres polígonos, para poder presionar el botón PROCESAR ESTADOS y efectuar el procesamiento:



Rol de Administrador

Panel de Control

Al ingresar con un usuario administrador, es posible acceder a ORGANIZACIONES y a USUARIOS, así como probar los diferentes productos ofertados.

Más información sobre como utilizar RUUYA Suite

Tus Aplicaciones

De Suite

Organizaciones 

Usuarios 

BICHUBÉ 
RUUYA Estrategia Inteligente

BELEGUÍ 
RUUYA Visor Espacial

YELAO 
RUUYA Comercialización

Salir

Restricciones

Tutoriales

Control de Organizaciones

Es posible acceder al control de las organizaciones haciendo click sobre el botón ORGANIZACIONES.

ORGANIZACIONES



Nombre Comercial *	RFC *	Teléfono Móvil *	¿Es Activa? *	
Terraza Italiana	SOFA941125223	4499960100	<input checked="" type="checkbox"/>	⋮

[Regresar](#)

Aquí se listan todas las organizaciones registradas y a través de los controles  podremos acceder a las diferentes opciones como VER DETALLE y MODIFICAR.

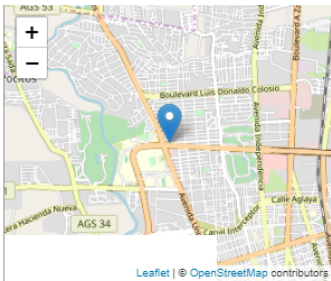
Ver Detalle de la Organización

Aquí podremos ver los detalles registrados de la organización, así como la ubicación de la instalación.

[Organizaciones](#) / Ver

Ver Organización

Logo Default
Ubicación



Nombre Comercial * (...) Terraza Italiana
Descripción * (sólo le... Lo mejor para desayunar comer y cenar
RFC SOFA941125223
Sector Agroindustrial
Calle Sierra Morena
Colonia Bosques del Prado Norte
Código Postal 20127
Municipio Aguascalientes
Estado Aguascalientes
Movil * 4499960100
Creado 5/26/19
Actualizado En 5/26/19

Regresar


Modificar Organización


Es posible modificar los datos de la organización desde esta vista.

[Organizaciones](#) / [Modificar](#)

Modificar

(*) Campos Obligatorios

Nombre Comercial *	<input type="text" value="Terraza Italiana"/>	RFC *	<input type="text" value="SOFA941125223"/>						
Descripción * (sólo letras)	<input type="text" value="Lo mejor para desayunar comer y cenar"/>	Sector *	<input type="text" value="AgroIndustrial"/>						
Ubicación		Calle *	<input type="text" value="Sierra Morena"/>	Num Ext *	<input type="text" value="101"/>	Num Int	<input type="text"/>	Código Postal *	<input type="text" value="20127"/>
		Colonia *	<input type="text" value="Bosques del Prado Norte"/>	Municipio *	<input type="text" value="Aguascalientes"/>	Estado *	<input type="text" value="Aguascalientes"/>		
		Movil *	<input type="text" value="4499960100"/>						
		Logotipo	<input type="button" value="Seleccionar archivo"/> Ningún archivo seleccionado						



CentroGeo
21°53'44"N 102°21'08"O 1884m
Centro de Investigación en Ciencias de Información Geoespacial, A.C.

[Regresar](#)

[Guardar](#)


Una vez realizados los cambios necesarios, solo bastará con hacer click en GUARDAR.

Control de Usuarios

Para control de los usuarios es posible realizar varias operaciones como CONSULTAR, VER DETALLE, MODIFICAR Y AUTORIZAR.

Consultar Usuarios

Es posible consultar los usuarios registrados y obtener la información que registraron.



USUARIOS



Organizacion	Nombres	Apellido Paterno	Apellido Materno	Email	Estado
Terraza Italiana	Administrador del Sistema			admin@centrogeo.edu.mx	● Activo
Terraza Italiana	Alfredo	Solís	Frausto	alfredo.solis@gmail.com	● Activo
Marela Hortalizas y Mas	Daniel de Jesús	Gutiérrez	Díaz	daniel.jgutierrez0@gmail.com	● Activo
Yelao Transportes	Allende	Solís	Haro	allende.solis@gmail.com	● Inactivo

Ver Detalle de Usuario

Haremos click en el icono de Opciones , y posteriormente en DETALLE . Nos mostrará el detalle de los usuarios como aparece a continuación.

[Ver](#) / [Ver](#)

Ver



Nombre(s) del Contac...	Administrador del Sistema
Apellido Paterno:	
Apellido Materno:	
Email	admin@centrogeo.edu.mx
Creado	11/06/2019
Actualizado	11/06/2019

(*) Campos obligatorios

[Regresar](#)

Autorizar Usuario

Para autorizar un usuario, es necesario ubicar al usuario deseado en la tabla de USUARIOS y

hacer click en el icono de Opciones  para hacer click en la opción AUTORIZAR . Con ésto, el usuario quedará validado para comenzar a operar la plataforma. Cabe señalar, que sólo los usuarios ADMINISTRADORES son los autorizados para realizar dicha operación.